



Commune de NEUVE - EGLISE

Plan de règlement
1/5000

Élaboration le 31/08/2002
Révision n°1 le 19/02/2006
Modification n°1 le 14/01/2009

**MODIFICATION N°2
APPROBATION**

Vu pour être annexé à la
délibération du 26/04/2011

A NEUVE-EGLISE
LE 28/04/2011




Roland RENGERT

**REVISION SIMPLIFIEE N°1
APPROBATION**

Vu pour être annexé à la
délibération du 26/04/2011

A NEUVE-EGLISE
LE 28/04/2011




Roland RENGERT

**REVISION SIMPLIFIEE N°2
APPROBATION**

Vu pour être annexé à la
délibération du 26/04/2011

A NEUVE-EGLISE
LE 28/04/2011



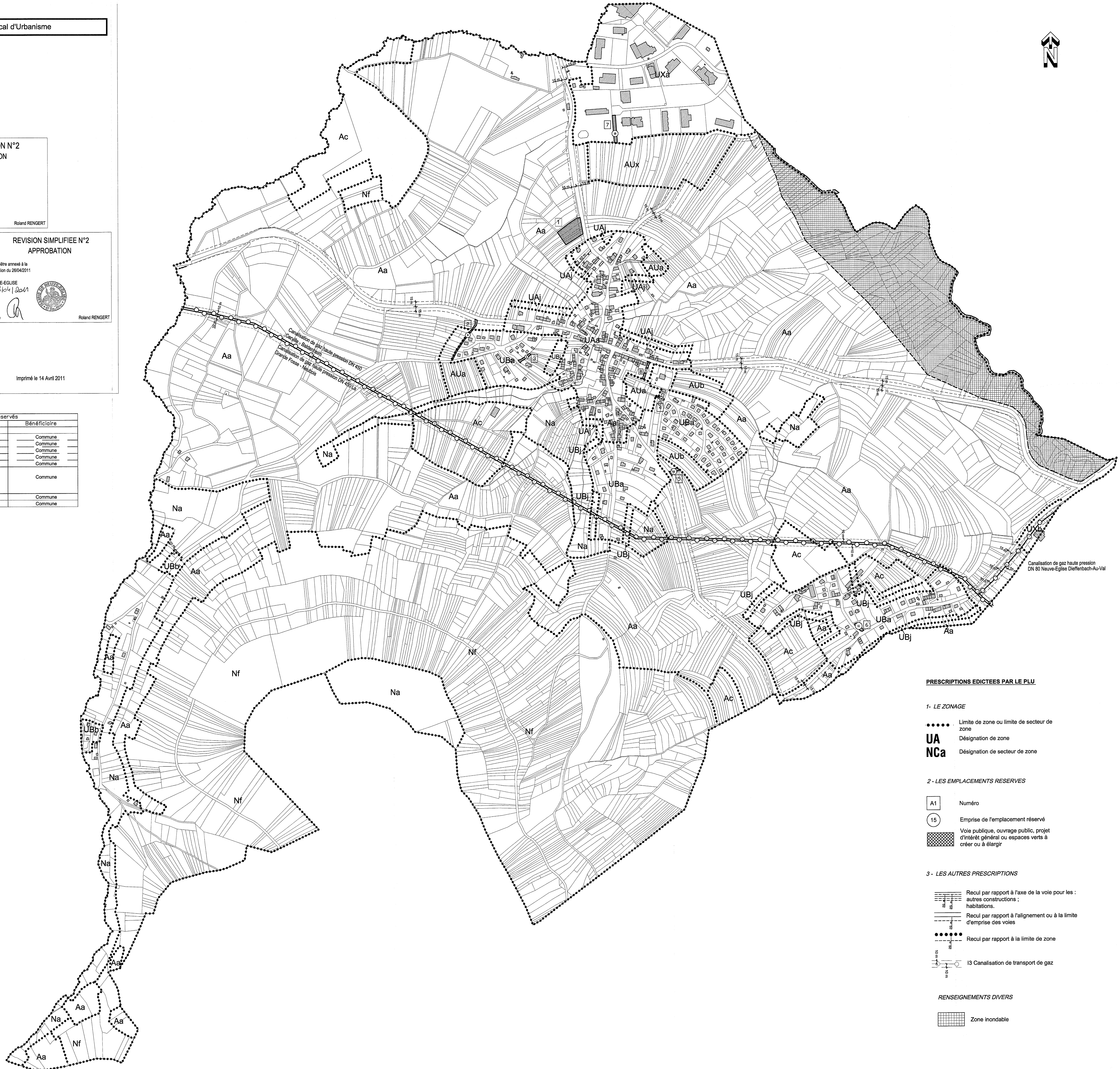
Roland RENGERT

C320PSR01
C320PSR02
C320PMR02



Imprimé le 14 Avril 2011

Liste des emplacements réservés		
Numéro	Destination	Bénéficiaire
1	Voie publique :	
1	Réserve de terrain pour l'extension du cimetière	Commune
2	Création d'une voie de desserte	Commune
3	Création d'une voie de desserte	Commune
4	Création d'une voie de desserte	Commune
5	Création d'une voie de desserte	Commune
6	Ouvrage public :	
6	Réserve de terrain pour la protection et l'aménagement de la fontaine au hameau d'Hirtzelbach	Commune
7	Création d'une voirie de desserte	Commune
8	Création d'une voirie de desserte	Commune



PRESCRIPTIONS EDICTEES PAR LE PLU

1- LE ZONAGE

- Limite de zone ou limite de secteur de zone
- UA** Désignation de zone
- Na** Désignation de secteur de zone

2 - LES EMPLACEMENTS RESERVES

- A1 Numéro
- 15 Emprise de l'emplacement réservé
- Voie publique, ouvrage public, projet d'intérêt général ou espaces verts à créer ou à élargir

3 - LES AUTRES PRESCRIPTIONS

- Recul par rapport à l'axe de la voie pour les : autres constructions ; habitations.
- Recul par rapport à l'alignement ou à la limite d'emprise des voies
- Recul par rapport à la limite de zone
- I3 Canalisation de transport de gaz

RENSEIGNEMENTS DIVERS

- Zone inondable